Příloha k Č. j.: KRPA-263540/ČJ-2026-0000DŽ

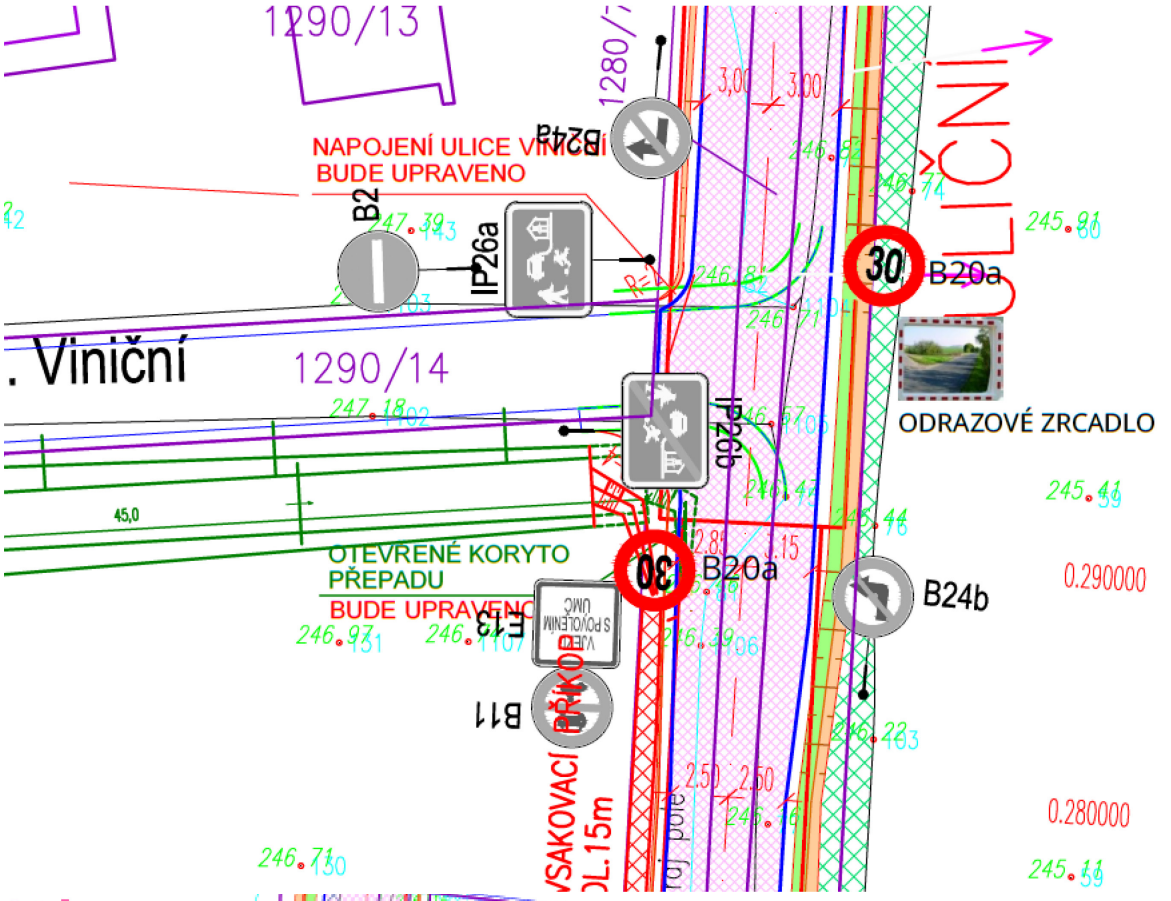

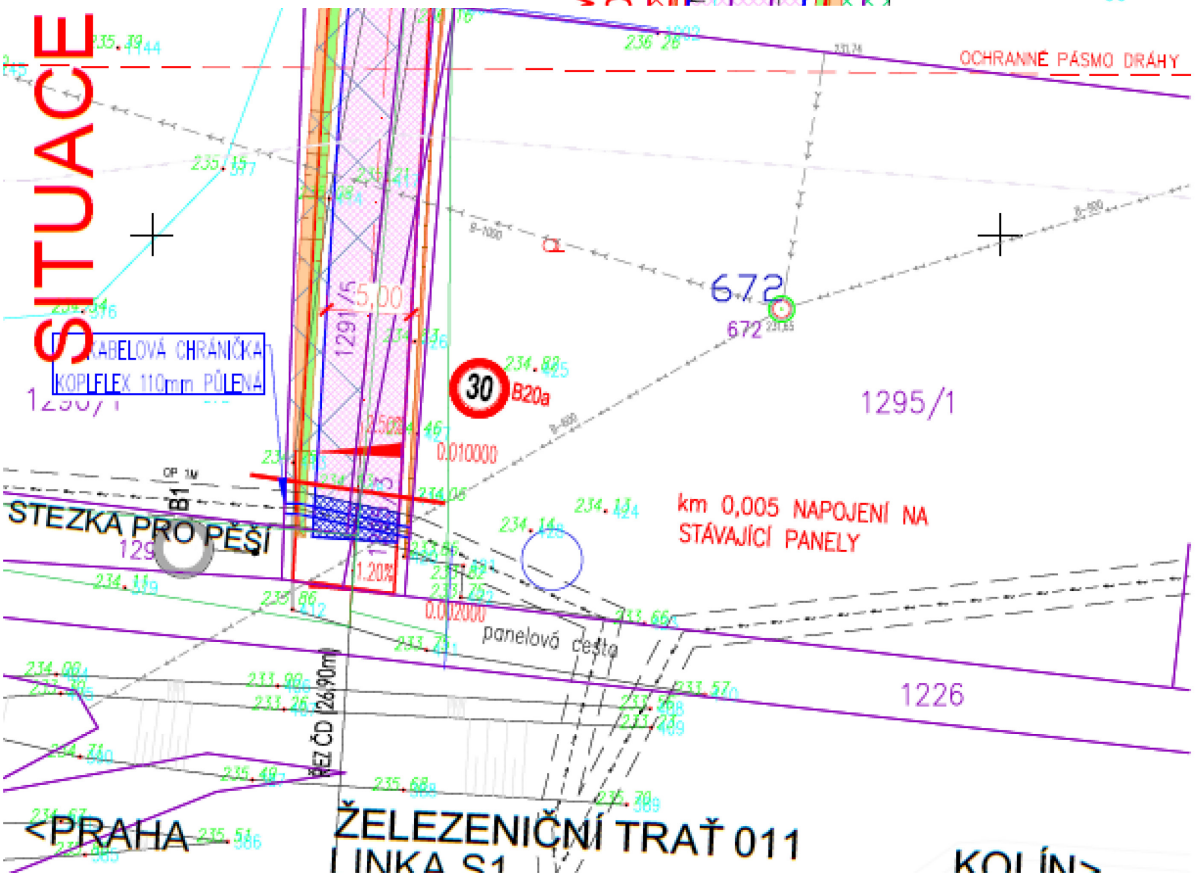

SITUACE M 1:500

km 0,000 - 0,290

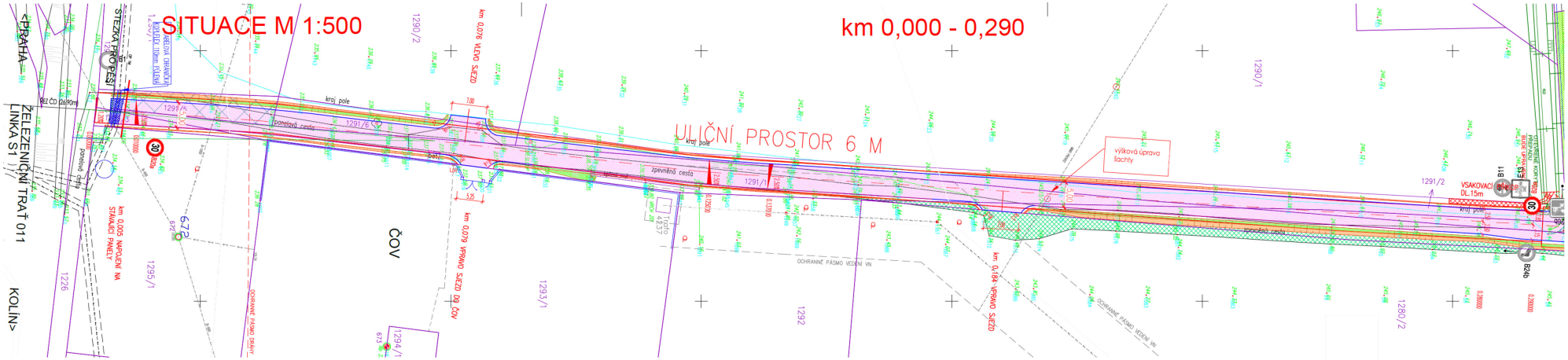

km 0,290 - KÚ

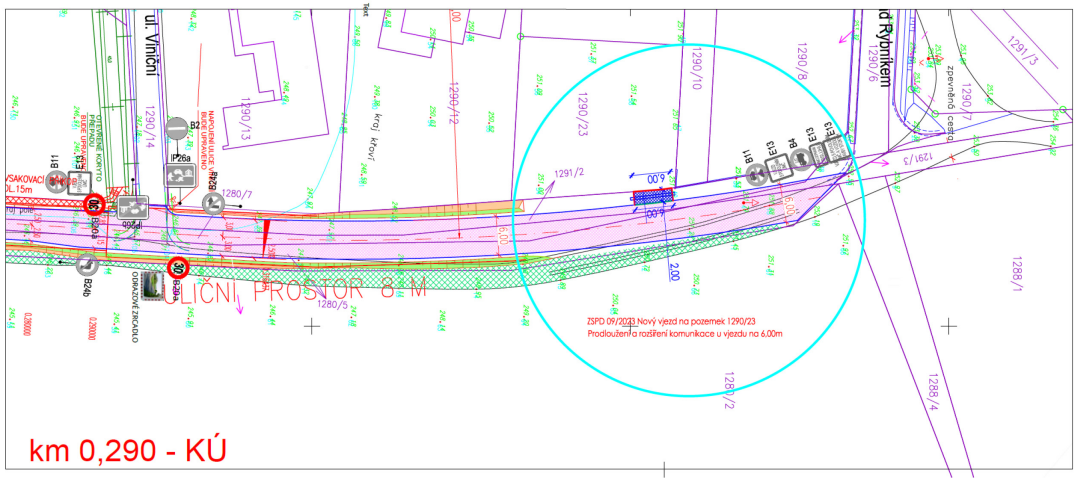

LEGENDA:

- VOZOVKA S ASFALTOVÝM POVRCHEM
- VOZOVKA , VJEZD ZÁMKOVÁ DLAŽBA
- ZEMNÍ TĚLESO - NÁSYP
- ZEMNÍ TĚLESO - VÝKOP
- REKULTIVACE OPUŠTĚNÉ CESTY
- NOVÝ STAV
- JIŽ REALIZOVANÝ STAV
- PŮVODNÍ STAV
- KATASTRÁLNÍ MAPA
- OCHRANNÉ PÁSMO ŽEL. DRÁHY
- OCHRANNÉ PÁSMO VEDENÍ VN A TRAFOSTANICE
- SDĚLOVACÍ KABEL STÁVAJÍCÍ PODZEMNÍ
- SDĚLOVACÍ KABEL NOVÝ (PŘELOŽKA)
- SDĚLOVACÍ KABEL RUŠENÝ
- ELEKTRO SILNOPROUD VN NADZEMNÍ
- KANALIZACE
- VODOVOD
- OBRUBNÍK NÁJEZDOVÝ
- OBRUBNÍK ABO 19-10 (80/250/1000)

KVS K Hrušovu 2/293, Praha 10, 102 03, 281 004 673 STAVEBNÍ PROJEKCE

INVESTOR:	MČ PRAHA-BĚCHOVICE, Čeakovského 3, Praha 9 - Běchovice, 190 11	KONTROLOVAL:	Ing. Štupar Z.
		ODP. PROJEKTANT:	Ing. Vyskočil M.
STUPEŇ STAVBY:	sÚ Nad rybníkem	DATUM:	Praha 3
		VYPRACOVAL:	Ing. Vyskočil P.
STAVBA:	KOMUNIKACE OD ULICE NAD RYBNÍKEM SMĚREM K ČOV	ZAKÁZKOVÉ ČÍSLO:	
		STUP. DOKUMENT.:	
		DATUM:	05/2026
		MĚŘÍTKO:	1 : 500
OBJEKT:	Dopravní řešení	ČÁST DOKUMENTACE:	ZÁKLADY
VÝKRES:	Koordinační situační výkres	KVS	C-2